

SEZNAM PŘÍLOH:






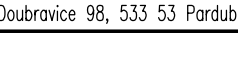
D.1.4. SO 104 – CHODNÍK, OBNOVA CHODNÍKŮ A VJEZDŮ PODÉL SILNICE III/33781

D.1.4.1. TECHNICKÁ ZPRÁVA	–
D.1.4.2.1. SITUACE CHODNÍKU A VJEZDŮ – DÍL 1.	1 : 250, 5000
D.1.4.2.2. SITUACE CHODNÍKU A VJEZDŮ – DÍL 2.	1 : 500, 5000
D.1.4.3. PODÉLNÝ PROFIL CHODNÍKU	1 : 500/50
D.1.4.4. VZOROVÉ PŘÍČNÉ ŘEZY A DETAILS	1 : 50
D.1.4.5. CHARAKTERISTICKÉ PŘÍČNÉ ŘEZY	1 : 100

D.1.4 - SO 104 DUSP+PDPS

SOUŘADNICOVÝ SYSTÉM: S–JTSK

VÝŠKOVÝ SYSTÉM: BpV

KRESLIL:	MILOŠ BEDNÁŘ, DiS.		 FÖRSTEROVA Č.P. 175, 566 01 VYSOKÉ MÝTO EMAIL.: MDS@MDSPROJEKT.CZ	
ZPRACOVAL:	MILOŠ BEDNÁŘ, DiS.			
TECHNICKÁ KONTROLA:	ING. JAN BURSA			
ZODPOVĚDNÝ PROJEKTANT:	ING. JAN BURSA			
HLAVNÍ PROJEKTANT:	MILOŠ BEDNÁŘ, DiS.			
KRAJ: PARDUBICKÝ	OKRES: CHRUDIM	OBEC: NAČEŠICE	STUPEŇ:	DUSP+PDPS
INVESTOR: Pardubický kraj, Správa a údržba silnic Pardubického kraje, Doubravice 98, 533 53 Pardubice			ZAK.ČÍSLO:	2597–21–3
AKCE: Silnice III/337 44, III/337 81, chodník a odstavné plochy, Načešice			ARCHIVNÍ ČÍSLO:	2597
			DATUM:	01/2022
			FORMÁT:	A4
			MĚŘÍTKO:	–
OBJEKT: D.1.4. SO 104 – Odstavné plochy podél silnice III/33781			ČÍSLO SOUPRAVY:	ČÍSLO PŘÍLOHY: D.1.4.
OBSAH: SO 104 – Odstavné plochy podél silnice III/33781				